

Oberingenieurkreis II
Tiefbauamt
des Kantons Bern

Wasserbauplan
Beilage 2.4.8

Gewässer	Gürbe	Gewässer-Nr.	471
Gemeinde	Mühlethurnen, Lohnstorf	Projekt-Nr.	
Erfüllungspflichtiger	Wasserbauverband untere Gürbe und Müsche	Plan-Nr.	273-A
Projekt vom	15. April 2011	Format	840 x 594
Revidiert	25. Juli 2012	Gez. / Datum	rs / 02.04.2011

Unterlage **Querprofile 9-12 / 1:100**

Hochwasserschutz unteres Gürbetal Ausbau Mühlethurnen

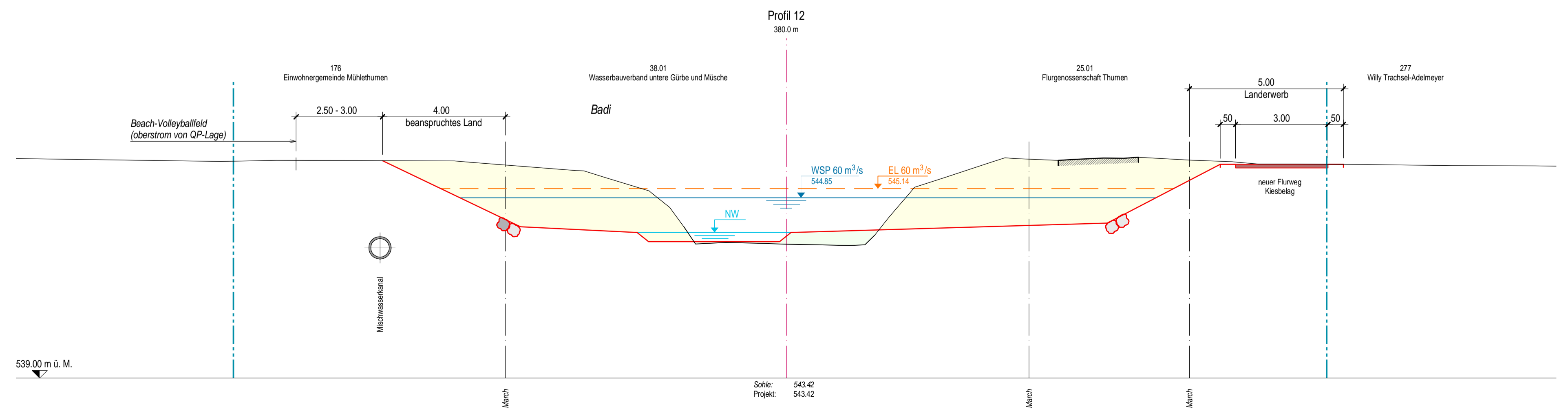
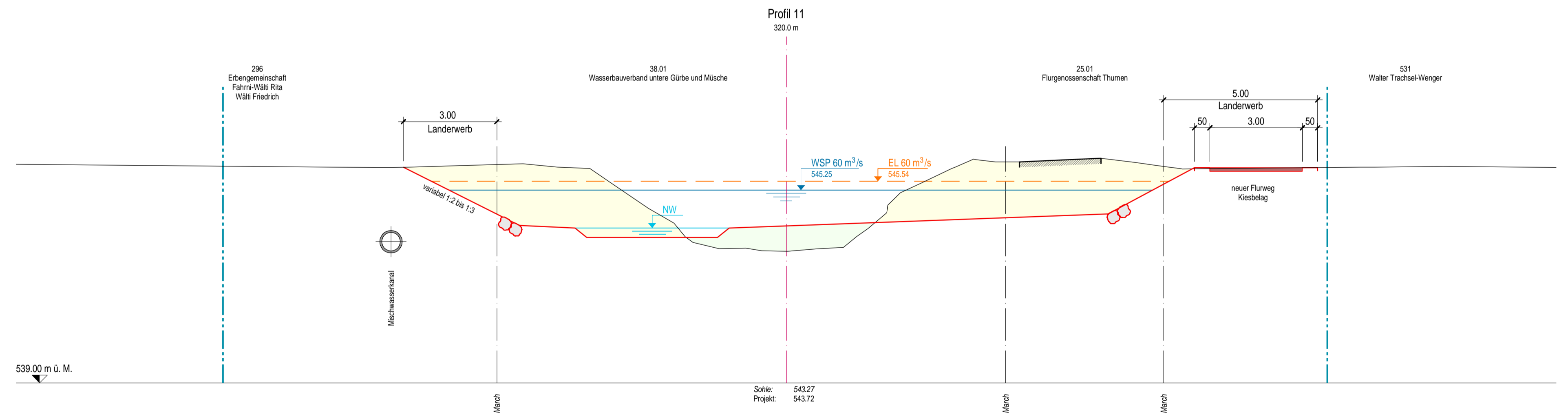
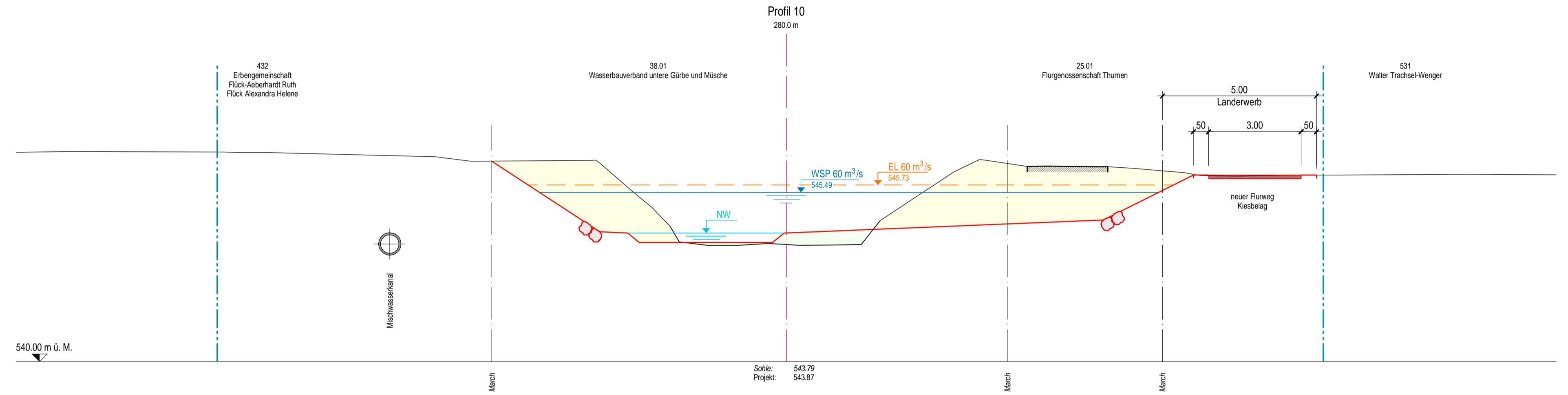
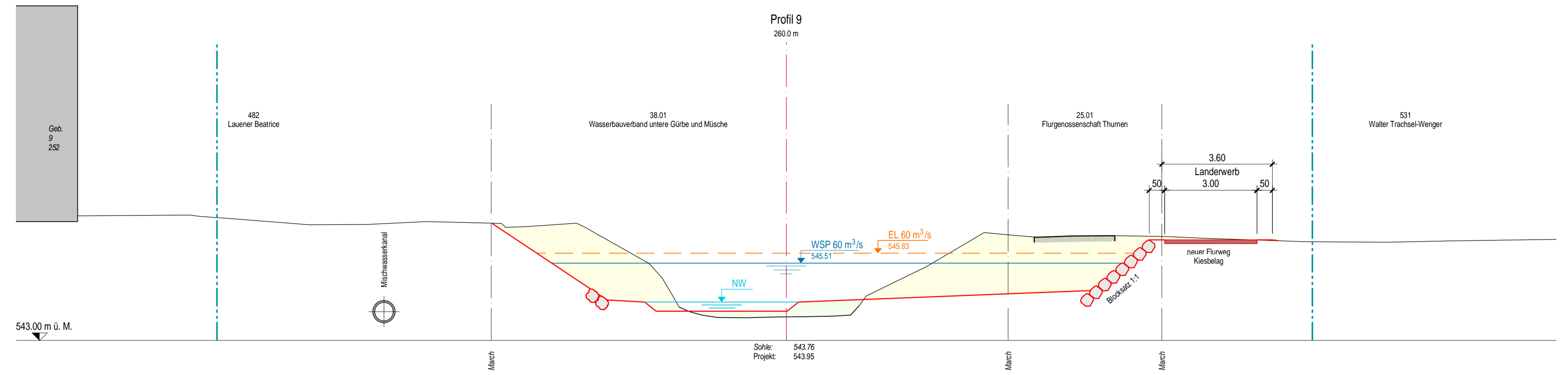
Madbrücke bis Bad km 14.570 bis km 14.150

Projektverfassende
ig herzog • nipo

Herzog Ingenieure AG
Wasserbau Tiefbau Grundbau
p. A. Dorfstrasse 10, 3073 Gümliigen
Tel. 0848 415 000, Fax. 031 960 43 31
buero@herzog-ingenieure.ch, www.herzog-ingenieure.ch

NIEDERER+POZZI Umwelt AG

Wasserbauplan genehmigung:

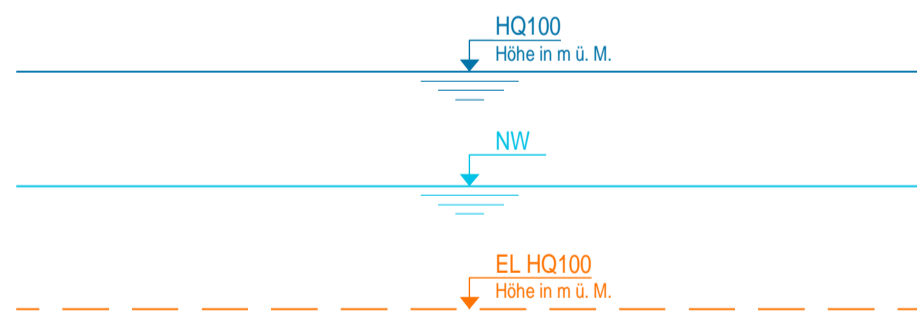


Legende

- Schüttung
- Abtrag
- Projekt
- best. Terrain
- Raumbedarf Fließgewässer

Die Angaben "(km 9.144)" beziehen sich auf die alte Gürbe - Kilometrierung (mit Verzug)

Wasserspiegel und Energielinie



Gestaltung und Bestockung des Gerinnes gemäss Normalprofilen und Angaben ÖBB